
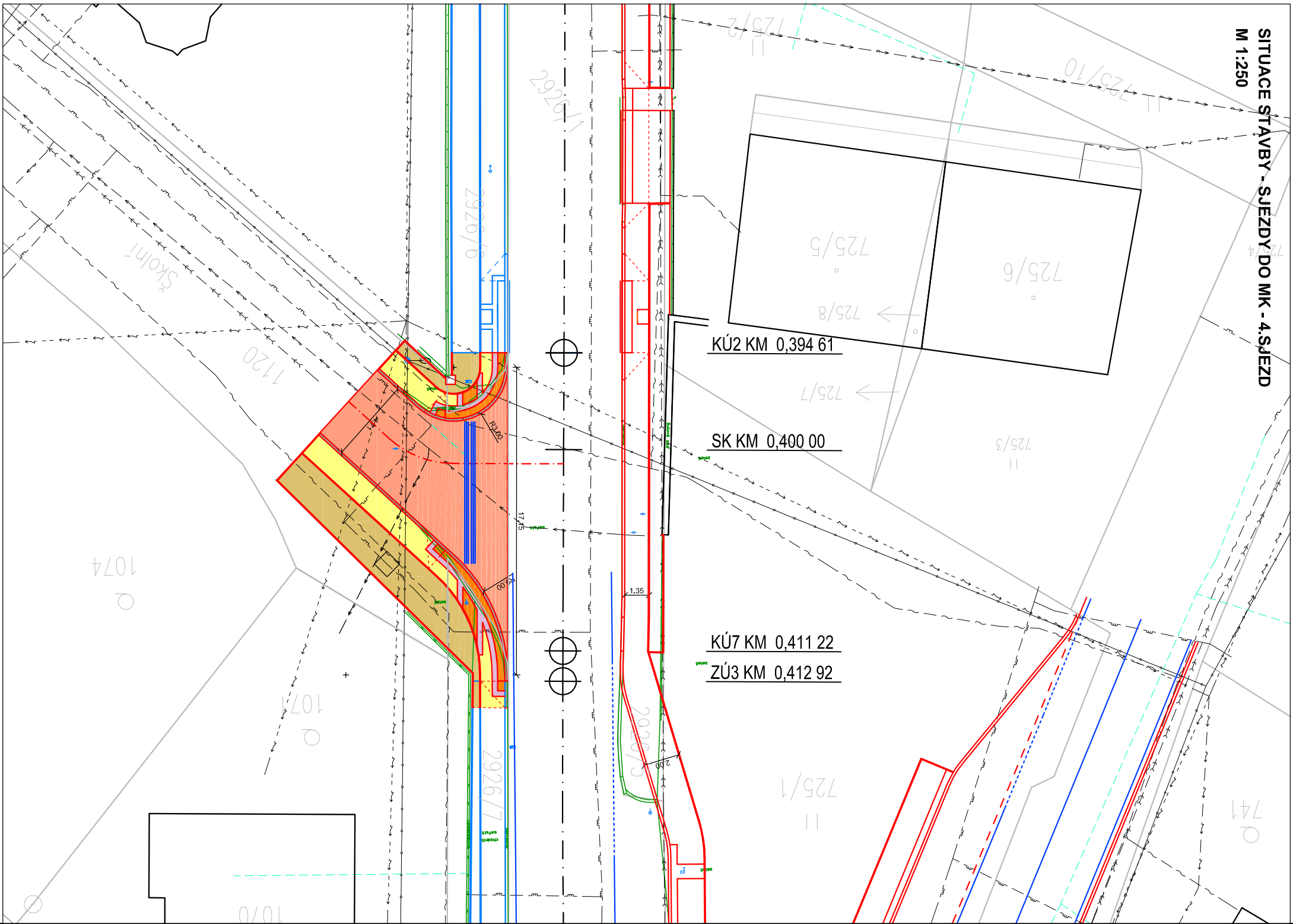




























SITUACE STÁVBY - SJEZDY DO MK - 4.SJEZD



LEGENDA

- | | |
|---|--|
|  | MÍSTNÍ KOMUNIKACE - ASFALTOVÝ KRYT |
|  | CHODNÍK - ZÁMKOVÁ DLAŽBA |
|  | SIGNÁLNÍ A VAROVNÉ PÁSY - RELIÉFNÍ ZÁMKOVÁ DLAŽBA |
|  | LEMOVÁNÍ Š. 0,30m - BETONOVÁ DLAŽBA 200x200mm BEZ ZKOSENÝCH HRAN |
|  | KAČÍREK - VÝPLŇ MEZI OBRUBNÍKY |
|  | BETONOVÉ OBRUBNÍKY - SILNIČNÍ 0,15x0,25m A ZÁHONOVÝ 0,05x0,20m |
|  | GEODETICKÉ ZAMĚŘENÍ STÁVAJÍCÍHO STAVU |
|  | KATASTRÁLNÍ MAPA |
|  | OBRYSY STÁVAJÍCÍCH OBJEKTŮ |
|  | HRANY PLOCH |
|  | HRANY BUDOUCÍCH PLOCH |
|  | HRANY ZMĚN SKLONŮ |
|  | OSA KOMUNIKACE - UL. JIŘÍKOVSKÁ |
|  | OSA MÍSTNÍ KOMUNIKACE |
|  | VODOROVNÉ ZNAČENÍ |
|  | STÁVAJÍCÍ NADZEMNÍ VEDENÍ KABELŮ NÍZKÉHO NAPĚTÍ - ČEZ |
|  | STÁVAJÍCÍ NADZEMNÍ VEDENÍ KABELŮ NÍZKÉHO NAPĚTÍ - NEZNÁMÝ SPRÁVCE |
|  | STÁVAJÍCÍ PODZEMNÍ VEDENÍ KABELŮ NÍZKÉHO NAPĚTÍ - ČEZ |
|  | STÁVAJÍCÍ VEDENÍ ŘÁDU JEDNOTNÉ KANALIZACE - SČVK |
|  | STÁVAJÍCÍ VEDENÍ NEFUNKČNÍHO PLYNOVODU - RWE |
|  | STÁVAJÍCÍ VEDENÍ NÍZKOTLAKÉHO PLYNOVODU - RWE |
|  | STÁVAJÍCÍ VEDENÍ STŘEDOTLAKÉHO PLYNOVODU - RWE |
|  | STÁVAJÍCÍ PODZEMNÍ VEDENÍ METALICKÝCH NEBO OPTICKÝCH KABELŮ - OZ |
|  | STÁVAJÍCÍ PODZEMNÍ VEDENÍ KABELU VEŘEJNÉHO OSVĚTLENÍ - MĚSTO RUMBURK |
|  | STÁVAJÍCÍ VEDENÍ VODOVODNÍHO ŘÁDU - SČVK |

PŘESNÉ VYZNAČENÍ VŠECH PODZEMNÍCH VEDENÍ A ZAŘÍZENÍ NA POVRCHU ZAJISTÍ INVESTOR PODLE ZÁKONA č. 200/94 Sb. (ZÁKON O ZEMĚMĚŘÍCTVÍ), VČETNĚ POZDEŠJÍCH ZNĚNÍ.
POLOHA INŽENÝRSKÝCH SÍTÍ NA VÝKRESE JE ZAKRESLENA POUZE ORIENTAČNĚ.

<div>INVESTOR: MĚSTO RUMBURK TRŮDA 9, KVĚTNA 1366/48 408 01 RUMBURK</div> <div>ZÁSTUPCE INVESTORA:</div>		<div></div>	
<div>MÍSTO: K.Ú. RUMBURK P.P.Č.K. 705 727, 729/1, 726, 808, 1001/1, 1120, 1125, 2925/7, 2926/1, 2926/3, 2926/4, 2926/5 2926/6, 2926/7, 2926/8, 2926/9, 2926/10, 2926/11, 2926/12, 2926/13, 2926/14, 2926/15</div> <div>STAVBA: ÚPRAVY SJEZDŮ DO MK, AUTOBUSOVÝCH ZASTÁVEK A PARKOVÁNÍ PŘED ZŠ PASTELKA, UL. JIŘIKOVSKÁ, RUMBURK</div>		<div>PROJEKTANT ČÁSTI:</div> <div>AUTORIZACE:</div>	
<div>PROJEKTOVÁ ČÁST: B. SOUHRNNÉ ŘEŠENÍ STAVBY</div>		<div>ZODP. PROJEKTANT: MAREK ŘÍHA</div> <div>VYPRACOVAL: PAEL JANOUŠEK</div>	
<div>VÝKRES: SITUACE STAVBY- SJEZDY DO MK - 4.SJEZD</div>		<div>DATUM: 04/2023</div> <div>ČÍSLO ZAKÁZKY: 2014250</div>	
<div>MEŘÍTKO: 1:250</div>		<div>STUPEŇ PD: DPS</div>	
<div>ČÍSLO VÝKRESU: B.2.4.</div>		<div>REVIZE:</div>	
		<div>PÁŘÍ:</div>	